



FICHE DE TRANSMISSION DE DONNÉES

Domaine continental

Structure :

Nom du lot de données :

Statut des Données Sources : Privées Publiques

DESCRIPTION DU LOT DE DONNÉES

▶ Groupes taxonomiques concernés :

▶ Territoires concernés :

▶ Périodes concernées :





▶ Informations complémentaires :

PRÉCISION SPATIALE DES DONNÉES TRANSMISES

Rappel: Les données privées (uniquement) peuvent être floutées géographiquement. Dans ce cas, elles peuvent être véhiculées
 - à la maille 1x1km ou
 - à la commune ET à la maille 5x5km.
 Les données publiques (régies ou aquises) doivent être transmises à la même précision que les Données Sources

▶ Quelle est la précision spatiale des données transmises à la Cellule de Traitement ?

Plusieurs choix possibles :

 Géoréférencée
  1*1 km
  5*5 km
  Commune
 Autres (Espace naturel, lieu-dit ...)

Précisez :

▶ Les données ont-elles été floutées géographiquement ? OUI NON

OUVERTURE DES DROITS DE TRANSMISSION ENTRE ACTEURS (pour les lots de données privées)

Rappel: Par définition, les données publiques sont échangées au même niveau de précision que les Données Sources. Cette partie n'est donc pas à renseigner pour les fiches traitant des lots de données publiques.

▶ À quelle précision souhaitez-vous échanger ce lot de données au sein du réseau ?

Cochez au moins une case par type d'acteur

 5*5 km
  10*10 km
  Commune
 Espace naturel Précisez :
 Pas de transmission 

| Telle que transmise | 5*5 km | 10*10 km | Commune | Espace naturel | Pas de transmission |
|---|--------|----------|---------|----------------|---------------------|
| Associations | | | | | |
| Collectivités et EPCI | | | | | |
| Services et établissement publics de l'État | | | | | |
| Centres de recherche et universités | | | | | |
| Bureaux d'études | | | | | |

▶ Souhaitez-vous partager vos données avec le SINP ? OUI NON

Fait le
à

Signatures : *Contributeur*

OAFS